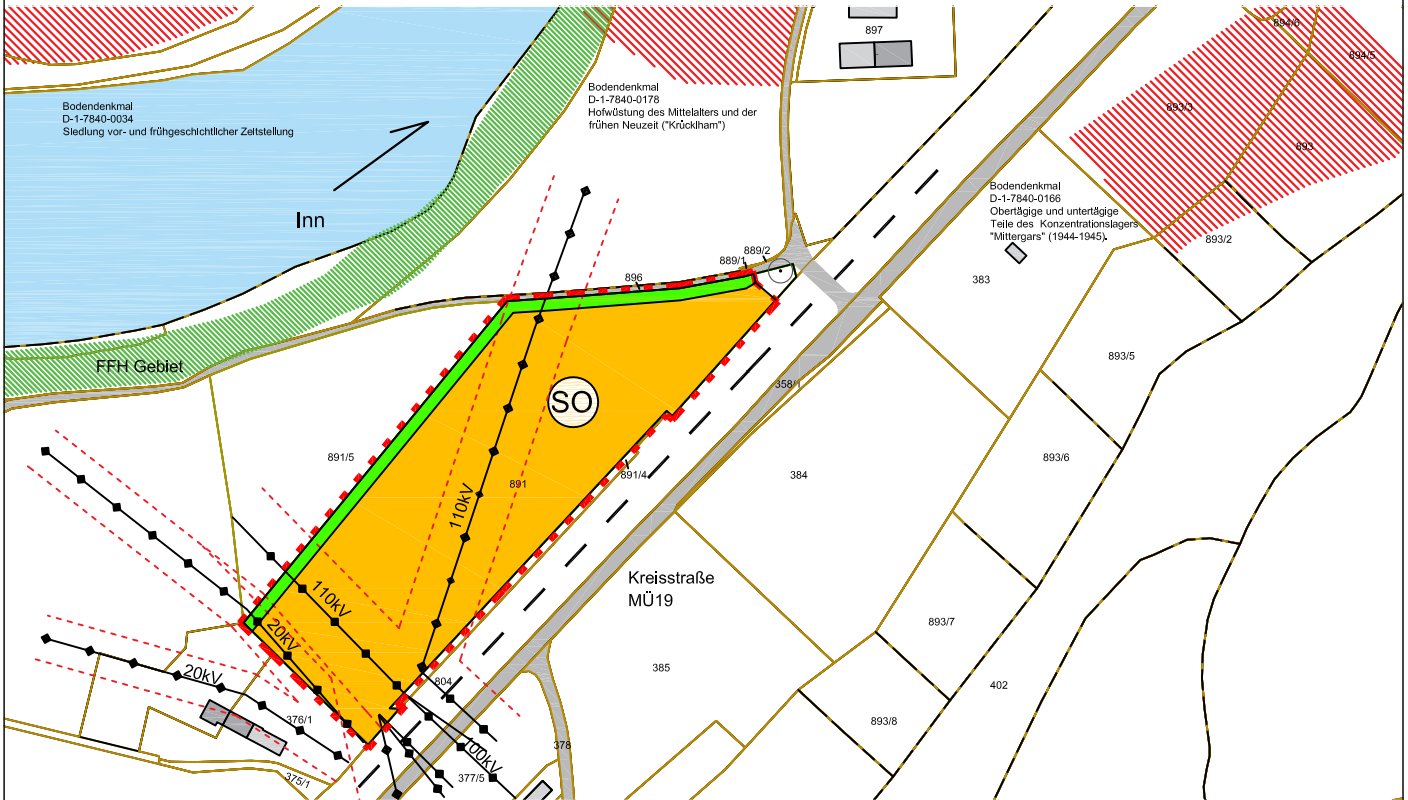



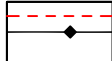


Flächennutzungsplan M 1:5000



Planzeichen

-  Änderungsbereich
-  Sonstiges Sondergebiet § 11 Abs. 2 BauNVO
Gebiet für die Nutzung erneuerbarer Energien
-  Schutzstreifen
Fläche für Eingrünungsmaßnahmen
-  Hochspannungs- und Freileitungen
inkl. Sicherheitsbereich

Projekt

6. Änderung des Flächennutzungsplanes Fläche B

Ort

Flurnummer 891
Gemarkung Mittergars

Gemeinde

Markt Gars a. Inn
Hauptstraße 3
83536 Gars a. Inn
Tel: 08073 / 9185-0

	Vorentwurf	20.1.2021
--	------------	-----------

	Entwurf	12.5.2021
--	---------	-----------

	Satzung i.d.F.v.	8.9.2021
--	------------------	----------

	Planart	Flächennutzungsplan
--	---------	---------------------

Blattgröße	210 x 297 mm	Maßstab	1:5000
------------	--------------	---------	--------

Planverfasser

grünfabrik Landschaftsarchitekten
 Bücking Reingruber PartG mbB
 Wiesenfeld 14
 84544 Aschau
 Telefon: 08638-9843223
 E-Mail: info@gruenfabrik.com
 www.gruenfabrik.com

